
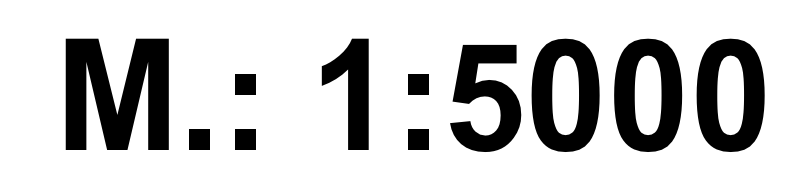


Úplné znění po vydání Změny č. 1 až 4 ÚP



Plošná a prostorová regulace

stav návrh hranice odlišné prostorové regulace



Plochy územních rezerv

koridor dopravní infrastruktury - pro silniční dopravu (DS)
- územní rezerva pro rozšíření dálnice





Veřejná infrastruktura

koridor dopravní infrastruktury - silniční (DS)
koridor dopravní infrastruktury - železniční (DŽ)
koridor dopravní infrastruktury - drážní (DD)
koridor technické infrastruktury - ropovod Družba (přípočka)


Ochranná zeleň

stav	návrh	
		liniová ochranná zeleň

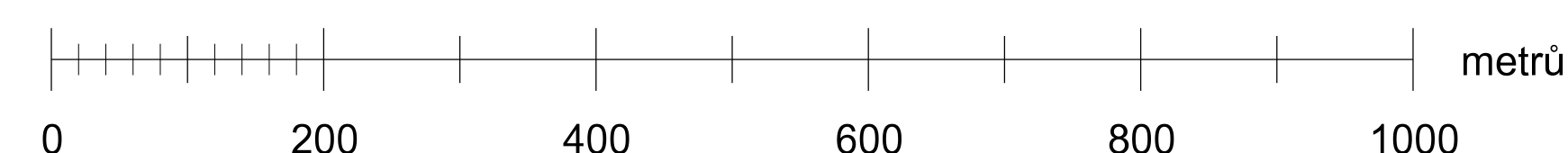
Území systém ekologické stability

		lokální biocentrum (LBC)
		lokální biokoridor (LBK)

Ostatní jevy

		objekty doplněné do mapy KN
---	--	-----------------------------

<p style="text-align: center;">Záznam o účinnosti</p> <p style="text-align: center;">Úplné znění po vydání Změny č. 1 až 4 ÚP</p>		
<p>Orgán, který vydal poslední změnu ÚP:</p> <p>Zastupitelstvo Městse NEHVIZDY</p>	<p>Datum nabytí účinnosti:</p> <p>Pořadové číslo poslední změny ÚP:</p>	<p style="text-align: center;">4</p>
<p>Jméno, příjmení a funkce oprávněné úřední osoby pořizovatele:</p>	<p>Otisk úředního razítka:</p>	<p>Podpis oprávněné úřední osoby</p>
<p>Jiří Pohřéřský starosta Městse Nehvizdy</p>		<p>..... podpis</p>



KADLEC K.K. NUSLE, spol. s r.o. Chaberská 3, 182 00 Praha 8 Telefon: 224 680 740, 603 440 989 e-mail: posla@kadeckk.cz www.kadeckk.cz			
Ing. arch. Daniela Brodová Odborný projekt Upraveno Schváleno: KMPUR			
Původní Původník	Účel: Místní Místní územní studie územní studie	Schváleno orgánem: zastupitelstvo Místy Místy	Číslo jednání: 478/17
Aloc: Územní plán Nchvzdy Úplné znění po vydání Změny č. 1 až 4 ÚP			
Název výkresu:	Hlavní výkres	Datum: 2. 2020	Výška: A2
		Měřítko: 1 : 5000	Kóde: C